

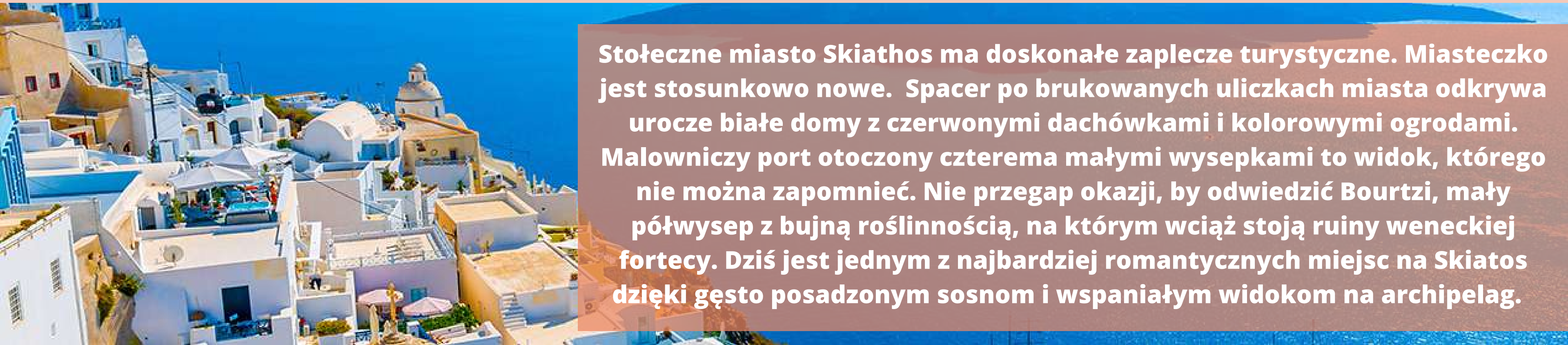


TURYSTYKA

**METEORY,
WODOSPADY,
RESTAURCJE...**

SKIATOS

Skiathos, najbardziej kosmopolityczna wyspa w Północnych Sporadach, to prawdziwy raj na ziemi, z bujnymi lasami sosnowymi i krystalicznie czystymi lazurowymi wodami. Wyspa jest malownicza, dziewicza i obdarzona ponad 60 pięknymi, krystalicznie czystymi wodami i plażami. Najbardziej znana to Koukounaries, która jest uważana za trzecią najpiękniejszą plażę w basenie Morza Śródziemnego. Jeśli dodamy do tego tętniące życiem życie nocne, to naturalne, że wyspa co roku przyciąga tysiące młodych turystów!



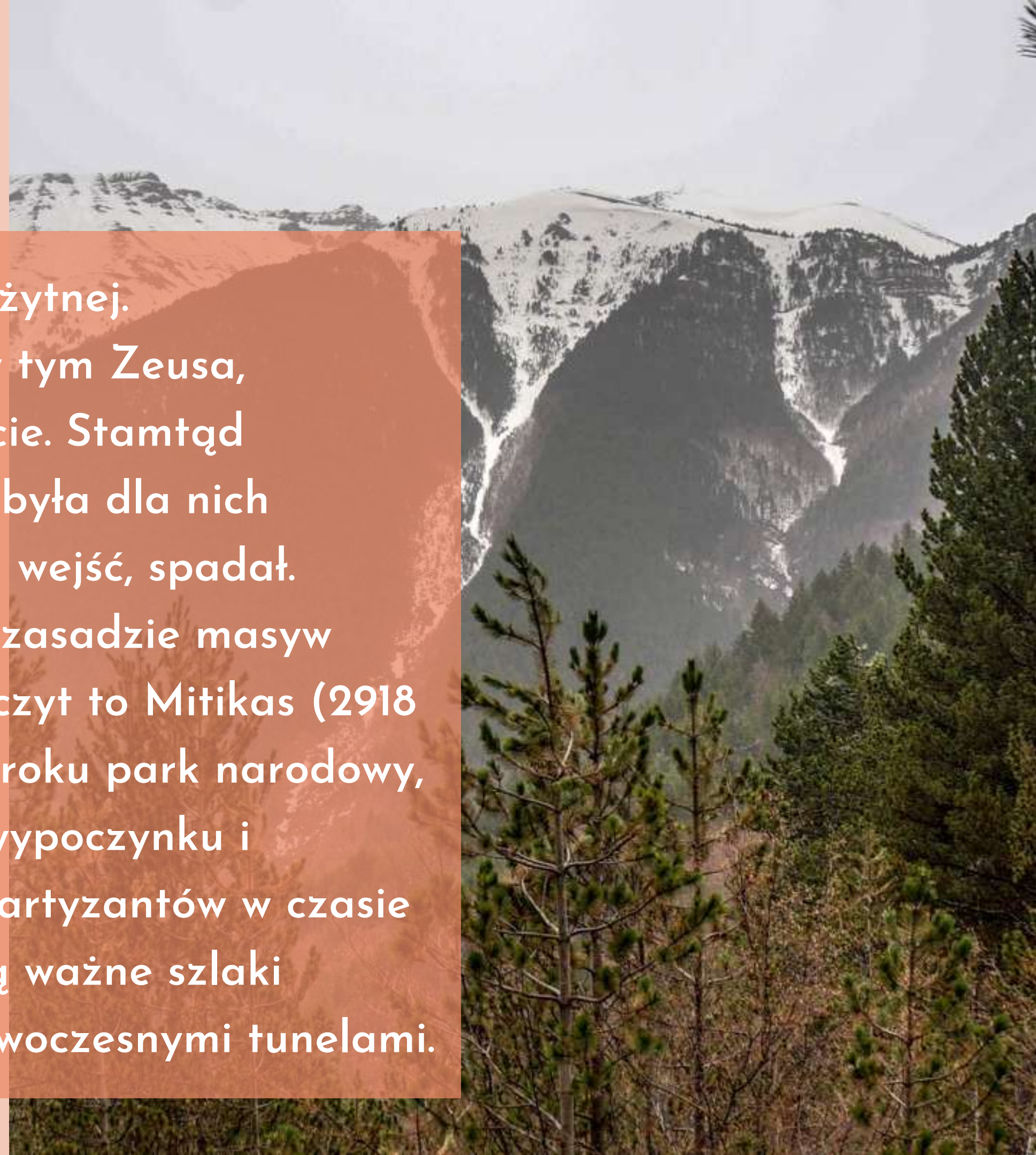
Stołeczne miasto Skiathos ma doskonałe zaplecze turystyczne. Miasteczko jest stosunkowo nowe. Spacer po brukowanych uliczkach miasta odkrywa urocze białe domy z czerwonymi dachówkami i kolorowymi ogrodami. Malowniczy port otoczony czterema małymi wysepkami to widok, którego nie można zapomnieć. Nie przegap okazji, by odwiedzić Bourtzi, mały półwysep z bujną roślinnością, na którym wciąż stoją ruiny weneckiej fortecy. Dziś jest jednym z najbardziej romantycznych miejsc na Skiatos dzięki gęsto posadzonym sosnom i wspaniałym widokom na archipelag.

ZEUS WATERFFALS

Europejska długodystansowa trasa E4 rozpoczyna się w wiosce Litochoro i dociera do miejscowości Prionia w sercu góry na wysokości 1100 metrów. Przejście całej jego długości zajmuje 5-6 godzin w zależności od prędkości i dla większości jest to umiarkowane, choć nie przytłaczające wyzwanie. Nagrodą jest ogromna różnorodność wspaniałych krajobrazów, w zasadzie prawie nietkniętych działalnością człowieka. Kluczowym elementem szlaku jest rzeka Enipeas. Zimna, świeża woda wylewa się z gór ze źródeł w Prionii i spływa kaskadami aż do podnóża Olimpu, tworząc wodospady, głębokie baseny oraz gałęzie i rozwidlenia tam, gdzie najmniej się ich spodziewasz. Raz szlak wznosi się wysoko nad rzekę, innym razem biegnie brzegiem wody, czasem drewnianymi mostkami przecinając drugi brzeg. Odważniejsi wędrowcy będą zanurzać się w krystalicznie czystych basenach, chociaż pływanie dłużej niż pół minuty jest naprawdę heroiczne.

OLIMP

To ważne miejsce w Grecji starożytnej i nowożytnej. W mitologicznej Grecji był siedzibą bogów, w tym Zeusa, o czym do dziś uczą się dzieci na całym świecie. Stamtąd kierowali życiem śmiertelników, a sama góra była dla nich niedostępna. Każdy śmiałek, który chciał tam wejść, spadał. Tyle mitów. Realnie patrząc, Olimp to dziś w zasadzie masyw górski, najwyższy w Grecji. Jego najwyższy szczyt to Mitikas (2918 m n.m.p.) Na terenie Olimpu istnieje od 1938 roku park narodowy, który obecnie jest popularnym miejscem do wypoczynku i wędrówek. Masyw Olimp, niegdyś kryjówka partyzantów w czasie II wojny, dziś jest miejscem gdzie przebiegają ważne szlaki drogowe, łącznie z przebitymi przez górę, nowoczesnymi tunelami.



LITOCHORO



Niewielka miejscowość wypoczynkowa Litochoro, malowniczo położona u stóp masywu Gór Olimp, jest doskonałą bazą wypadową dla miłośników górskich wycieczek pieszych i wspinaczki oraz bardziej ekstremalnych sportów wodnych - rafting czy kajakarstwo. Miejscowość leży na wysokości ok. 300 m n.p.m. i jest dobrym punktem wyjścia dla osób chcących wejść na szczyt Olimpu. Otacza ją Park Narodowy Olimpu, a oprócz szczytu popularnym celem wycieczek jest też malowniczy Wąwóz Enipeas. Centrum Litochoro zabudowane jest kamiennymi, niskimi domami pokrytymi dachówką, charakterystycznych dla terenów greckiej Macedonii. Jest tu sporo restauracji i tawern, a także pensjonaty i apartamenty na wynajem.

Poniżej Litochoro, na Riwierze Olimpijskiej znajduje się kilka popularnych miejscowości wypoczynkowych, w tym Paralia. Dzięki ich bliskości można połączyć wypoczynek w górach z atrakcjami zapewnianymi przez nadmorskie kurorty. Oprócz plażowania popularne są tu windurfing oraz paddleboarding.

ZAMEK PLATAMONAS

W jednym z najbardziej malowniczych miejsc Grecji, nad brzegiem Morza Egejskiego i u podnóża Olimpu, mitologicznej siedziby bogów, stoją ruiny średniowiecznego zamku. Zamek w Platamonas pojawił się w czasach krzyżowców Jego budowa trwała 20 lat. Wzniesiona warownia odzwierciedlała wzorce średniowiecznej architektury fortyfikacyjnej. Przez lata przechodził z rąk jednej narodowości do innej. Grecja odzyskała go w XX wieku. Obecnie służy za atrakcję turystyczną.



RESTAURACJE

NAJLEPSZE RESTAURACJE W REJONIE PIERIA GDZIE MOŻNA ZJESĆ TRADYCYJNE GRECKIE
POTRAWY



Athos Tavern



Athos Tavern

4,5 ★★☆☆☆ (505)



TOURISTIC

**METEORS,
WATERFALLS,
RESTAURANTS...**

SKIATOS

Skiathos, ! the most cosmopolitan island in the Northern Sporades, is truly a paradise on earth, with lush pine forests and crystal-clear azure waters. The island is picturesque, unspoilt and blessed with more than 60 beautifully crystal clear waters and beaches. The most famous is Koukounaries, which is considered as the third most beautiful beach in the Mediterranean. When you add in its bustling nightlife, it is only natural that the island attracts thousands of young visitors every year!



The capital city of Skiathos has excellent tourist facilities. The town is relatively new. A walk through the cobbled streets of the city discovers charming white houses with red tiles and colorful gardens. The picturesque harbor surrounded by four small islands is a view that cannot be forgotten. Do not miss the opportunity to visit Bourtzi, a small peninsula with lush vegetation, on which the ruins of a Venetian fortress still stand. Today it is one of the most romantic places on Skiatos thanks to its densely planted pine trees and magnificent views of the archipelago.



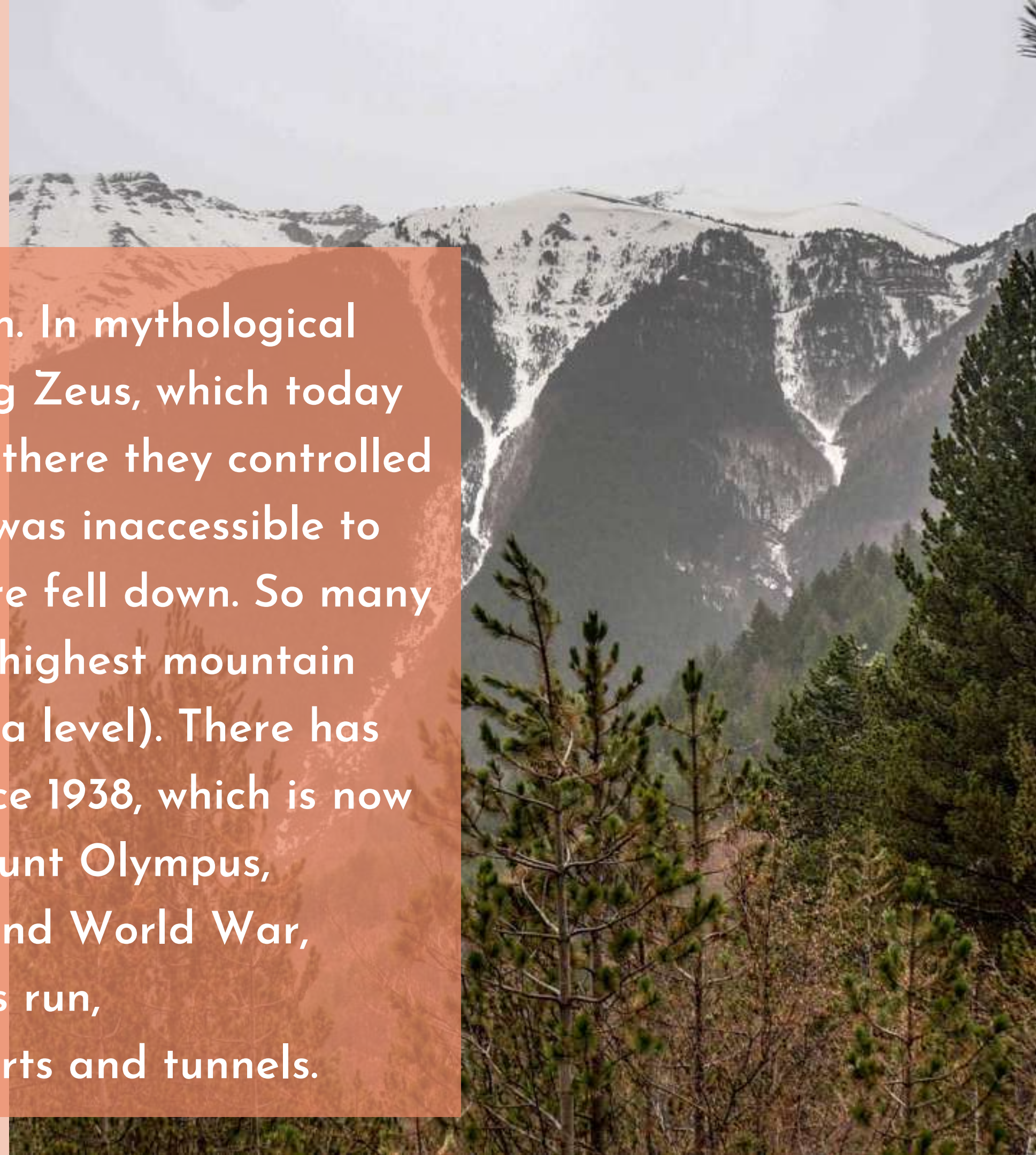
ZEUS WATERFALLS

The E4 European long distance path begins at the Litochoro village and reaches the site of Prionia in the heart of the mountain at an altitude of 1,100 meters. To hike its entire length takes 5-6 hours depending on one's speed, and for most it is a moderate, although not overwhelming challenge. The reward is a great variety of gorgeous landscapes, essentially almost untouched by human. The key feature of the trail is the Enipeas river. Cold, fresh water pours out of the mountain at the springs in Prionia, and cascades all the way down to the foothills of Olympus, forming waterfalls, plunge pools and branches and forks where you least expect them.

At times the trail rises high above the river, at others it runs along the water's edge, crossing over at times to the opposite bank via wooden bridges. Braver hikers will take a dip in the crystal clear plunge pools, although to swim for longer than just half a minute is truly heroic. The rest of us will simply quench our thirst from the river. A friend swore he found the water to be not just refreshing, but a real digestive aid...

OLIMP

To an important place in ancient and modern. In mythological religion, it was the seat of the state, including Zeus, which today is taught to children around the world. From there they controlled the lives of mortals, and the mountain itself was inaccessible to them. Every daredevil who tried to enter there fell down. So many myths. Truly universal, today Olympus is the highest mountain in Asia. Its peak on Mitikas (2918 m above sea level). There has been a national park on Mount Olympus since 1938, which is now a unique place for relaxation and hiking. Mount Olympus, a hiding place for partisans during the Second World War, today is a place where important road routes run, including piers through the mountain, supports and tunnels.



LITOCHORO



The small resort town of Litochoro, picturesquely situated at the foot of the Mount Olimp massif, is an excellent starting point for lovers of mountain hiking and climbing, as well as more extreme water sports - rafting or canoeing. The village lies at an altitude of approx. 300 m above sea level. and is a good starting point for those wishing to climb to the top of Mount Olympus. It is surrounded by the Olympus National Park, and in addition to the peak, the picturesque Enipeas Gorge is also a popular excursion destination. The center of Litochoro is built of stone, low houses with tiled roofs, characteristic of the area of Greek Macedonia. There are quite a few restaurants and taverns, as well as guesthouses and apartments for rent

Below Litochoro, on the Olympic Riviera, there are several popular holiday resorts, including Paralia. Thanks to their proximity, you can combine relaxation in the mountains with the attractions provided by the seaside resorts. In addition to beaching, windsurfing and paddleboarding are popular here.

CASTLE OF PLATAMONAS

In one of the most picturesque places in Greece, on the shores of the Aegean Sea and at the foot of Olympus, the mythological seat of the gods, there are the ruins of a medieval castle. The castle of Platamonas appeared in the times of the Crusaders. Its construction took 20 years. The erected stronghold reflected the patterns of medieval fortification architecture. Over the years it passed from one nationality to another. Greece regained it in the 20th century. It is now used as a tourist attraction.



RESTAURANTS

THE BEST RESTAURANTS IN PIERIA AREA WHERE YOU CAN EAT TRADITIONAL GREEK FOOD



Athos Tavern



Athos Tavern

4,5 ★★☆☆☆ (505)

**THANKS FOR ATENTION
DZIĘKUJEMY ZA UWAGĘ**

**Julia Matczak, Klaudia Zielska,
Natalia Chmielecka, Oliwia
Liszewska, Maja Smolińska**

ZSCKP 80 TKA SOCHACZEW

"The project is financed by the European Union. The opinions and views expressed are solely the personal views of the authors and do not necessarily reflect the position of the European Union or the entity granting support.

The European Union and the grantor are not responsible for them."

„Projekt finansowany ze środków Unii Europejskiej. Wyrażone opinie i poglądy są wyłącznie osobistymi stanowiskami autorów i niekoniecznie odzwierciedlają stanowisko Unii Europejskiej lub podmiotu przyznającego wsparcie. Unia Europejska oraz podmiot udzielający dotacji nie ponoszą za nie odpowiedzialności”.